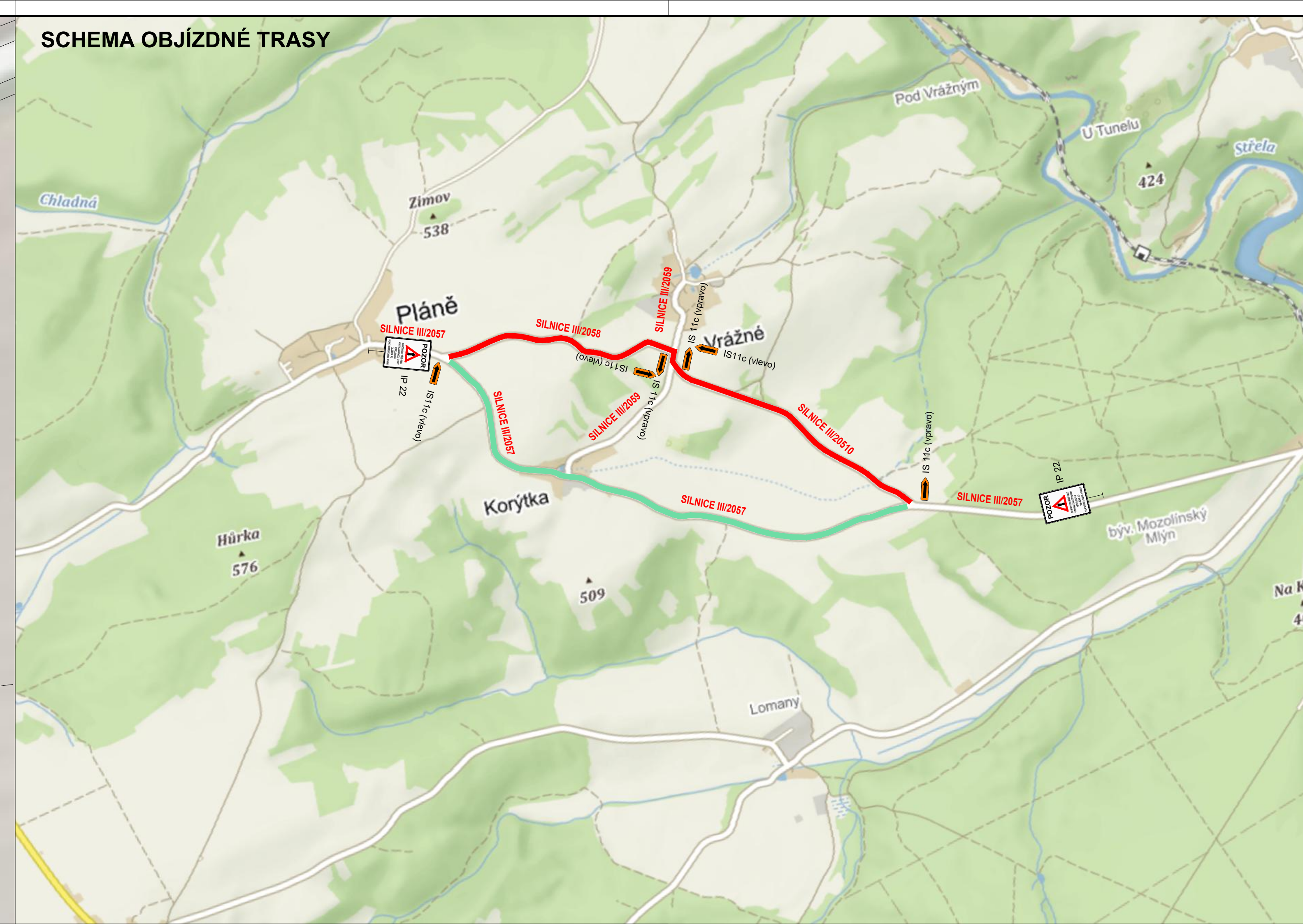


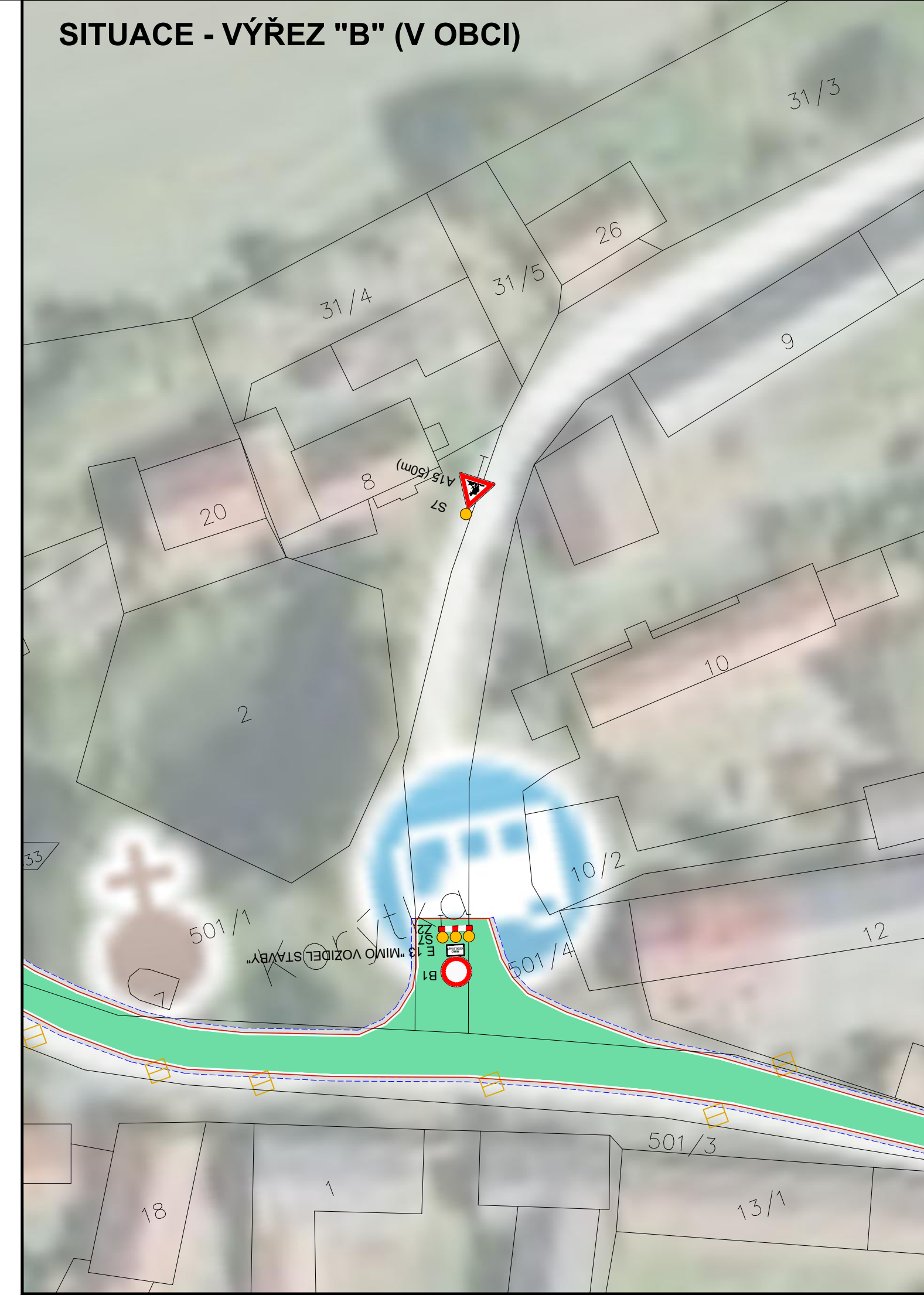
SITUACE - VÝŘEZ "A" (MIMO OBEC - ZA OBCÍ PLÁNĚ)



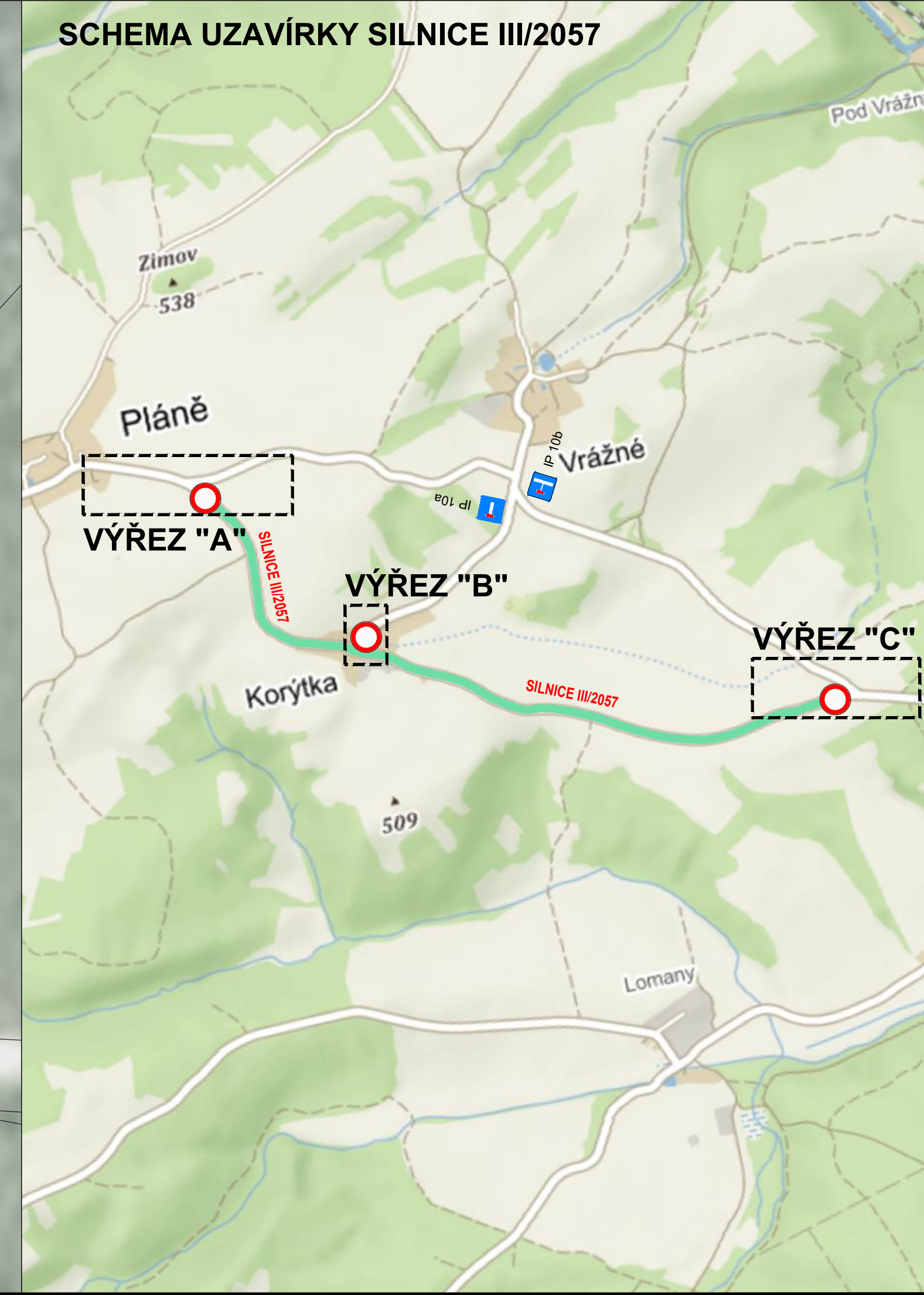
SCHEMA OBJÍZDNÉ TRASY



SITUACE - VÝŘEZ "B" (V OBCI)



SITUACE - VÝŘEZ "C" (MIMO OBEC)

**SCHEMA UZAVÍRKY SILNICE III/2057**

LEGENDA:

VYZNAČENÍ PRACOVNÍHO PROTOKOLU:UZAVŘENÉ ČÁSTI KOMUNIKACE III/2057 (délka: 2655m)

LEGENDA PŘECHODNÉHO DZ:

B1

 E 13 *MIMO VOZIDEL STAVBY
S7
Z2

 S7



A15

IP 10a IP 10b IP 10b

POZNÁMKA:

CELKOVÁ UZAVÍRKA SILNICE III/2057 JE ŘEŠENA POUZE NA OPRAVU KOMUNIKACE, DOPRAVNÍ ZNAČENÍ BUDE ŘEŠENO ZA PROVOZU!
OBJÍZDNÁ TRASA PO SILNICI III/2058, III/2059 A III/20510
UMÍSTĚNÍ DOPRAVNÍCH ZNAČEK RESP. JEJICH VÝZNAČNOST JE VE VÝKRESE POUZE SCHEMATICKY, SKUTEČNÁ VZDÁLENOST JE UVEDENA V ZÁVORCE!

PK dopravní a.s., Lidická 111, 438 01 Žatec, IČO 04166205, DIČ: CZ04166205, email: info@pkdopravni.cz	
číslo dokumentace: číslo příjmu: vypracovatel: investor:	RDS PETR KOUBEK MICHAL ČIŽEK SUS Plzeňského kraje, p.o.
název projektu: <div style="border: 1px solid black; padding: 10px; text-align: center;"> III/205/7 Pláně - Korytká-x III/205 10 </div>	
stavební zápis: příloha zápisu:	formát: 14x A4 datum: 05/2020 měřítko: 1:500 c vypracoval: 5 z:
SITUACE DIO	